MAPA GEOLÓGICO DE LA CORDILLERA OCCIDENTAL DEL ECUADOR ENTRE 0° - 1° N

ESCALA 1:200.000

AUSPICIO

El levantamiento geológico fue llevado a cabo como parte del Programa de Information Cartográfica y Geológica de PRODEMINCA Proyecto de Desarrollo Minero y Control Ambiental, financiado por los Gobiernos de Ecuador (MEM, Ministerio de Energía y Minas) y del Reino Unido (DFID, Department for International Development) y el Banco Mundial. El trabajo fue realizado por geólogos del British Geological Survey (BGS), DINAGE Dirección Nacional de Geología (MEM) y consultores independientes.

Levantamiento geológico por: M.P Boland, L.F Pilatasig, C.E Ibadango
W.J McCourt, J.A. Aspden, R.A. Hughes y B. Beate
Compilado por: M.P Boland, W.J McCourt, y B. Beate
Supervisión geológica: Misión Geológica Británica
Jefe de la Misión Británica: J.A. Aspden
Ministro de Energía y Minas: Pablo Terán
Subsecretario de Minas: César Espinosa
Cordinador General de Prodeminca: Antonio Bermeo

La autorización para el uso y publicación de la base topográfica fue otorgado por el Instituto Geográfico Militar (IGM) mediante Autorización N° IGM-9811023, del 12 de noviembre 1998

SECUENCIAS VOLCÁNICAS MIOCÉNICAS - HOLOCÉNICAS EN LA PARTE ORIENTAL DEL MAPA 0° - 1°N

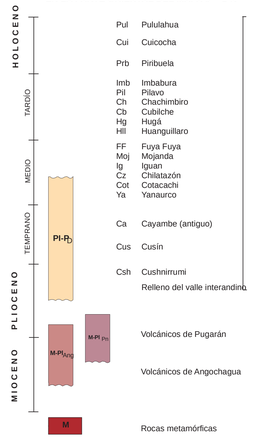

Pul Pululahua
Cui Cuicocha
Prb Piribuela
Imb Imbabura
Pil Pilavo
Ch Chachimbiro
Cb Cubiche
Hg Hugá
Hll Huanguillaro
FF Fuya Fuya
Moj Mojanda
Ig Iguan
Cz Chilatazón
Cot Cotacachi
Ya Yanaurco
Ca Cayambe (antiguo)
Cus Cusín
Csh Cushnirrumi
Relleno del valle interandino

Secuencia inferida de centros volcánicos determinados en base a relaciones morfológicas y algunas edades radio métricas. Los depósitos relacionados a cada centro, que sno identificados por códigos relevantes, han sido separa-rados basados en la litología.

Volcánicos de Pugarán

Volcánicos de Angochagua

Rocas metamórficas

LEYENDA ESTRATIGRÁFICA SIN ESCALA VERTICAL

	NW de la Falla Canande	NW de la Falla Toachi	E de la Falla Toachi
CUATERNARIO	Q_V Depósitos volcánicos indiferenciados	Q_V Depósitos volcánicos indiferenciados	Ver leyenda de secuencias volcánicas Miocénicas-Holocénicas en la parte oriental del mapa 0°-1°N
PLIOCENO			M_{Ch} Formación Chota
MIOCENO			
OLIGOCENO	O_P Formación Playa Rica	OM_{SJL} Unidad San Juan de Lachas	OM_{SJL} Unidad San Juan de Lachas
EOCENO	E_Z Unidad Zapallo	E_Z E_{TO} Unidad Tortugo	EO_{SI} E_L E_{RC} Unidad Silante
PALEOCENO		PC_C Unidad La Cubera	
MAESTRICHTIANO	K_{RD} Unidad Río Desgracia	Unidad Colorado K_{Co-Na} Unidad Naranjal	Unidad Pilatón K_{PI} K_{Mi} K_V K_N K_{RC} Unidad Yunguilla
CAMPANIANO			K_{Pla} Unidad Pallatanga
SANTONIANO			

ROCAS VOLCÁNICAS/VOLCANICLASTICAS

R^D	Dacita	B^B	Basalto
A^A	Andesita	p^B	Lavas almohadilladas
A^B	Toba dacítica	b	Brecha
Avl	Depósitos de avalancha		

ROCAS INTRUSIVAS

G	Granitoide
G^{Gd}	Granodiorita
G^{Qm}	Cuarzomonzonita
G^{Qd}	Cuarzodiorita
G^{T}	Tonalita
D^{D}	Diorita
D^{G}	Gabro

prefijos: s=micro

ROCAS INTRUSIVAS

R^R	Riolita
R^D	Dacita

ROCAS SEDIMENTARIAS

z Caliza

ROCAS SUPERFICIALES

Q_A	Depósito aluvial
Q_T	Depósito de terraza; aluvial y lahares
Q_V	Depósito volcánico indiferenciado

SÍMBOLOS GEOLÓGICOS

- Contacto geológico
- Contacto geológico inferido
- Contacto fotogeológico
- Contacto geológico, depósito superficial
- Falla
- Falla inferida
- Caldera de avalancha
- Caldera de explosión
- Cizallamiento
- Zona de alteración hidrotermal
- Zona derrumbada

Estratificación inclinada
Estratificación vertical
Estratificación volcada, buzamiento en grados
Foliación inclinada
Foliación vertical
Dirección estratos más jóvenes
Mina, cantera o prospecto
Mina o cantera abandonada
Edad radiométrica fission track
Edad radiométrica potasio argón
Edad radiométrica por 14C
Agua Termal
Sitio Fosilífero
Au Oro
Cu Cobre
Pb Plomo
Fe Hierro
Py Pirita
Mo Molibdeno

SÍMBOLOS TOPOGRÁFICOS

IBARRA Capital de Provincia
OTAVALO Cabecera Cantonal
Tumbabiro Parroquia
Las Mercedes Recinto
Cerro Atacazo Areas, cerros, sectores
1783 Punto de control horizontal
2467 Valor de cota

Frontera
Carretera primer orden
Carretera segundo orden
Carretera tercer orden
Curva de nivel índice
Curva de nivel secundaria
Ríos
Lago, laguna

MAPA DEL ECUADOR CON LA UBICACIÓN DE LA CORDILLERA OCCIDENTAL Y ÁREA DE ESTUDIO

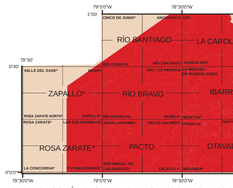

HOJAS TOPOGRÁFICAS PUBLICADAS A ESCALAS 1:100.000 Y 1:50.000

NOTA, HOJAS CON ASTERISCO SON PUBLICADAS POR EL INSTITUTO GEOGRAFICO MILITAR Y HOJAS SIN ASTERISCO FUERON ELABORADAS POR LA MISION BRITANICA NB BASE A IMAGENES LANDSAT Y FOTOGRAFIAS AEREAS

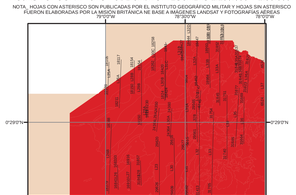

INDICES DE LINEAS DE VUEL PARA FOTOGRAFÍAS AÉREAS RELACIONADO A LOS MAPAS TOPOGRÁFICOS 1:100.000

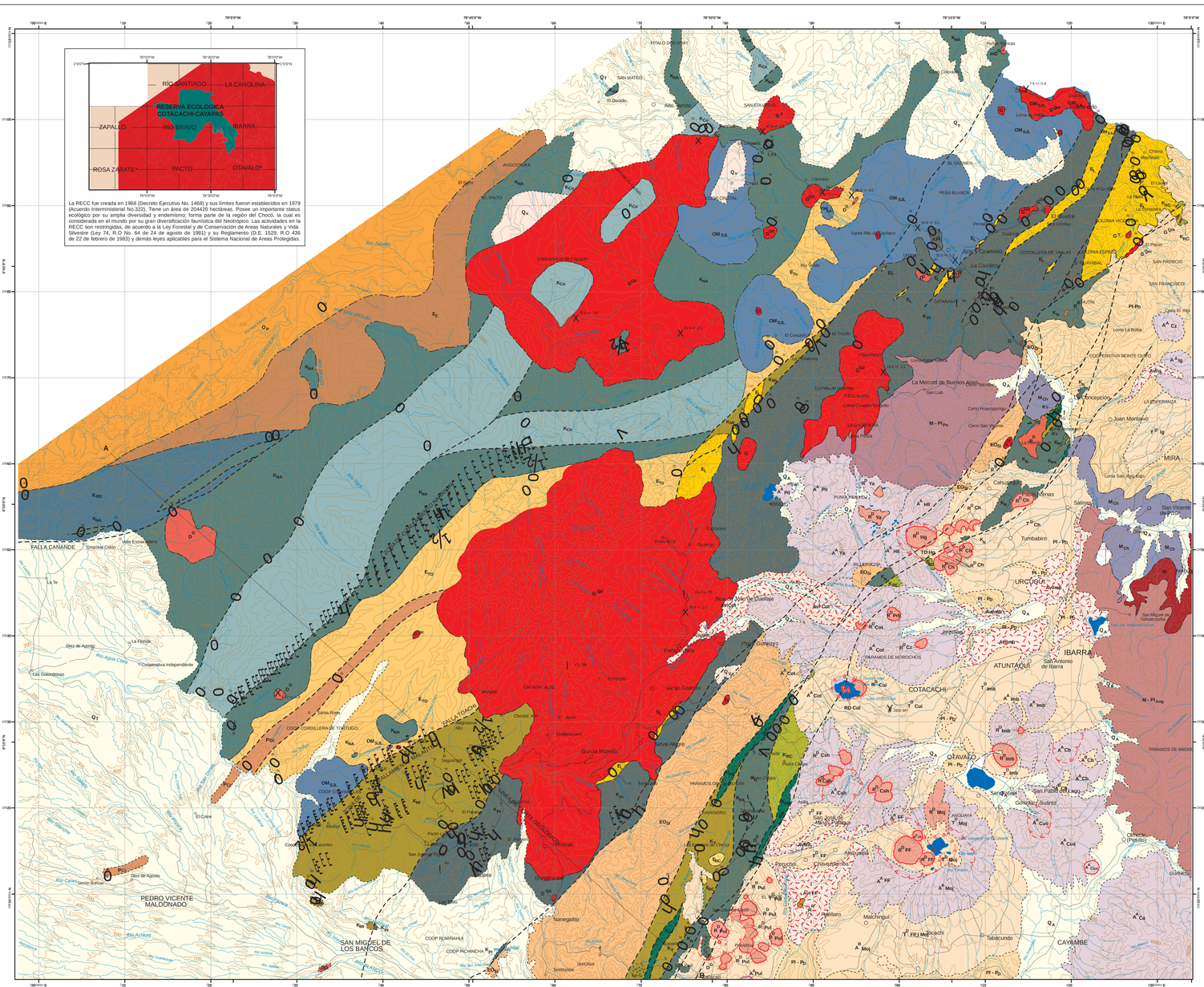

La RECC fue creada en 1968 (Decreto Ejecutivo No. 1468) y sus límites fueron establecidos en 1979 (Acuerdo Interministerial No.322). Tiene un área de 204420 hectáreas. Posee un importante status ecológico por su amplia diversidad y endemismo; forma parte de la región del Chocó, la cual es considerada en el mundo por su gran diversificación faunística del Neotrópico. Las actividades en la RECC son restringidas, de acuerdo a la Ley Forestal y de Conservación de Areas Naturales y Vida Silvestre (Ley 74, R.O No. 64 de 24 de agosto de 1981) y su Reglamento (D.E. 1529, R.O 436 de 22 de febrero de 1983) y demás leyes aplicables para el Sistema Nacional de Areas Protegidas.

Base topográfica preparada por V. Acitimbay, CODIGEM
Mapa geológico digitalizado por S. Bray (BGS)

0 20 40 Kilometers

LITOESTRATIGRAFIA

La **Unidad Pallatanga** (K_{Pla}) (McCourt *et al.*, 1997) está expuesta en secciones de los caminos Otavalo-Selva Alegre [7845 00287], Salinas-Lita [8197 00616; 8147 00738] y en Isopamba [7719 00038]. La secuencia comprende basaltos en almohadilla, lavas basálticas y sedimentos asociados. Lutitas rojas localizadas en [7845 00287] proporcionaron foraminíferos de edad Santoniana (L:86-83Ma) (Wilkinson, 1998b). Geoquímicamente los basaltos muestran características tanto N-MORB como P-MORB y por lo tanto se les interpreta como que representan ya sea una dorsal oceánica con influencia de pluma del manto o material de una plataforma oceánica (Boland *et al.*, 2000).

La **Unidad Natividad** (K_{Ni}) (Boland *et al.*, 2000) es una secuencia marina, predominantemente sedimentaria, con cantidades menores de lavas intercaladas, que ocurre en contacto fallado con las Unidades Pallatanga y Río Cala. La exposición principal ocurre a lo largo de los caminos Otavalo-Selva Alegre [7860 00300] y Salinas-Lita [8187 00645] y en el Río Guayllabamba [7820 00152]. La unidad consiste principalmente de arenizcas, lutitas y cherts de color gris-verdoso a negro en estratos finos a medios. Los foraminíferos indican una edad Campaniana-Maestrichtiana (83-65Ma) (Wilkinson, 1998c). Los sedimentos comúnmente contienen feldespato detrítico, granos de piroveno y clastos de lavas feldespato-fíricas. Las lavas intercaladas que se encuentran en [7860 00300 y 8193 00632] son geoquímicamente similares a las de la Unidad Río Cala, sugiriendo de esta manera una probable fuente para la unidad.

La **Unidad Río Cala** (K_{RC}) (Boland *et al.*, 2000) está expuesta en el camino Otavalo-Selva Alegre [7877 00277], Río Cala [7856 00204] y entre Salinas-Lita [8193 00632]. Consiste principalmente de lavas basálticas masivas, que típicamente contienen fenocristales fíricos de proveno (hasta 1cm en tamaño), rocas volcaniclásticas, y ocasionalmente lentes de arenisca. Los basaltos son calco-alcalinos en composición y con afinidad a arco continental. La unidad no ha sido datada, pero la presencia de lavas similares dentro de la Unidad Natividad sugiere una edad Campaniana-Maestrichtiana (83-65Ma).

La **Unidad Mulaute** (K_{Mi}) (Hughes y Bermúdez, 1997) ocurre principalmente en el sur, donde se encuentra expuesta en varias secciones, como por ejemplo, entre Pacto-Lomas Masphi [7400 00195], Pacto-Sahuangal [7474 00224] y a lo largo del Río Guayllabamba [7440 00257]. Comprende una secuencia marina, que va desde brechas y arenizcas de grano grueso en el este a limolitas gris oscuras, finamente estratificadas y lutitas más al oeste. Son comunes clastos de lavas volcaniclastes porfíricas así como limolitas negras. La parte occidental de la secuencia, rica en lutitas, presenta un chuye fuerte, la zona de deformación tiene hasta 8 km. de ancho y los indicadores cinemáticos son dextrales. Basándose en los foraminíferos, se sugiere una edad Campaniana (83-74Ma) no bien establecida (Wilkinson, 1998b).

La **Unidad Pilatón** (K_{PI}) (Egüez, 1986) aflora extensamente en el camino Guaiea-Pacto [7500 00145], en el Río Guayllabamba [7687 00192] y entre Tercer Paso y La Carolina [8112 00787]. La unidad esta conpuesta de conglomerados masivos volcaniclásticos, brechas, arenizcas, limolitas verdes, y cherts de color gris a negro. Los clastos dentro de los conglomerados consisten de lavas porfíricas púrpuras y sedimentos verdes de grano fino. La Unidad Pilatón probablemente fue depositada en un ambiente de abanico submarino con el material derivado de una fuente volcánica intermedia a básica. Un delgé chuipe penetrativo se encuentra presente a través de la mayor parte de la secuencia y las fábricas S-C desarrolladas localmente son dextrales. La edad de la Unidad Pilatón ha sido determinada anteriormente como Senoniana (c. 85-65Ma) (Egüez, 1986; Faucher y Savoyat, 1973), sin embargo, muestras recolectadas durante el presente estudio dan edades entre Campaniana y Paleocénica, con una edad Maestrichtiana (74-65Ma) como la más probable (Wilkinson, 1998 a,b,c). A lo largo de su limite oriental, la Unidad Pilatón está en contacto fallado con la Unidad Silante en el sur, y con la Unidad Natividad más al norte. En el occidente su contacto con la Unidad Mulaute ha sido anteriormente interpretado como tectónico (Hughes y Bermúdez, 1997). Sin embargo, la presencia de arenizcas dentro de la Mulaute, litológicamente idénticas a aquellas de la Unidad Pilatón sugiere que las dos unidades pueden ser lateralmente equivalentes.

La **Unidad Yunguilla** (K_V) (Thalmann, 1946) aflora como una serie de lentes que se encuentran en contacto tectónico con las Unidades Pallatanga y Natividad al este y con la Unidad Silante al oeste. Los principales afloramientos se encuentran a lo largo del camino Calacali-Nanegalito y en el Río Guayllabamba [7777 00128], pero más al norte algunos afloramientos aislados también han sido mapeados a lo largo del camino Salinas-Lita. La secuencia consiste en lutitas y limolitas de color negro a gris, finamente estratificadas, localmente calcáreas, las que pueden interpretarse como que han sido depositadas en un ambiente de abanico turbidítico marino. Los foraminíferos presentes indican una edad Campaniana-Maestrichtiana (83-65Ma) (Wilkinson, 1998a,b,c).

La **Unidad Naranjal** (K_{Na}) (Boland *et al.*, 2000) comprende una secuencia de basaltos en almohadilla, lavas basálticas a andesíticas, intrusivos de alto nivel, brechas ígneas y sedimentos intercalados, expuestos al oeste de la Falla de Toachi. La unidad ha sido llamada de esa manera por la sección que se encuentra en el Río Naranjal [7227 00283], pero basaltos en almohadillas especiales también afloran en el Río Guayllabamba, a lo largo del Salto del Tigre [7213 00260]. Otros afloramientos ocurren en los ríos San Carlos, Bravo, Barbudo y Rumiyacu, que drenan al oeste desde la Cordillera del Tolsán, a lo largo del camino Salinas-Lita y en el Río Mira, al N-O de Cachaco [7871 00952].

Los basaltos en almohadilla afloran en el Río Guayllabamba y más al norte en el Río Naranjal pueden representar una secuen-cia de hasta 1 km. de espesor y comprenden principalmente basaltos de grano fino, con cantidades menores de sedimentos volcaniclásticos intercalados. Los basaltos en almohadilla están compuestos de fenocristales de feldespato, pirioenos, opacos y clorita. Vesículas rellenas de cuarzo/clorita son comunes.

La secuencia en el Río Mira incluye tanto lavas como brechas ígneas. Las brechas [7840 00971] contienen clastos de hasta 50 cm de diámetro, de andesita fírica con plagioclasa, a menudo vesicular. La matriz, que es de una composición similar, también es rica en plagioclasas euhedrales y fue derivada de una fuente ígnea similar. En láminas delgadas, los clastos consisten de agregados de augita euhedral y fenocristales de plagioclasa dentro de una matriz de granos finos de feldespato con opacos menores. También se encuentra presente clorita intersticial, que posiblemente representa vidrio alterado.

Estudios geoquímicos de roca total indican que las lavas en el sur son principalmente toleíticas de arco de isla, a pesar de que algunas muestras plotean como MORB. Basándose en los radiolarios, la edad de la Unidad Naranjal es Campaniana (83-74 Ma) (Hollis, 1999).

La **Unidad Colorado** (K_{Co}) (Boland *et al.*, 2000) aflora al oeste del área del mapa y los afloramientos más accesibles ocurren en las secciones del río al norte de Estero Colorado [7191 00338] y en el camino Alto Tambo [7762 00994]. La unidad también está preservada como grandes techos colgantes dentro del Batolito de Santiago. La secuencia está conpuesta principalmente de limolitas en estratos finos a medios, color gris a verde y arenizcas de grano fino, con una mayor ocurrencia de unidades conglomeráticas de grano grueso al norte. Los conglomerados contienen lavas basalto/andesíticas volcaniclares y clastos de lutitas verdes de grano fino. La matriz de los sedimentos es rica en feldespato y anfíbol, lo que sugiere una derivación de una fuente volcánica. La unidad Colorado sobreyace a la Unidad Naranjal y la presencia de radiolarios indica una edad Campaniana (83-74Ma) (Hollis, 1999).

La **Unidad Río Desgracia** (K_{RD}) (Boland *et al.*, 2000) es una secuencia de sedimentos y lavas intercaladas, la misma que ocurre al norte del Río Canandé [6973 00544]. Su limite al sur está marcado por la Falla del Canandé, a lo largo de la cual se encuentra en contacto tectónico con la Unidad Naranjal, mientras que al norte y al oeste está sobreyacido discordantemente por la Unidad Zapallo. La sección principal a través de la unidad se encuentra a lo largo de la carretera Puerto Nuevo-Hoja Blanca [6973 00544], mientras que afloramientos adicionales se presentan en el Río Canandé y sus tributarios al norte. La secuencia consiste de turbiditas (T_{MAS}) en estratos gruesos a muy gruesos en el norte, las mismas que en el sur se convierten en limolitas y lutitas grises y calcáreas en estratos finos a medios, adyacentes al Río Canandé. Las unidades conglomeráticas masivas (T_{CA}) encontradas en el norte contienen principalmente clastos sedimentarios, pero también hay ranas presentes en [6983 00560] y, en [6973 00546], conglomerados con clastos basalto/andesíticos que van cambiando a lavas masivas de composición similar. Los radiolarios presentes indican que la secuencia es de edad Campaniana – Maestrichtiana (83-65 Ma) (Hollis, 2000).

La **Unidad La Cubera** (PC_C) (Boland *et al.*, 2000) es una secuencia marina de cherts de color rosado - crema - gris, finamente estratificados, que pasan hacia arriba a pareisca-mudstones. La unidad se encuentra bien expuesta en la cantera al este de Pedro Vicente Maldonado [7080 00125] y forma un rasgo importante que puede ser localizado hacia el norte en las fotografías aéreas. La secuencia está en contacto tectónico al este y al oeste con la Unidad Tortuga y los sedimentos indican una edad Paleocénica Tardía (60.5-56.5Ma) (Hollis, 1999).

La **Unidad Rumi Cruz** (E_{RC}) (Hughes y Bermúdez, 1997; véase también Egüez, 1986) ocurre únicamente en el área San Lucas [7770 00120] y se compone de conglomerados gruesos que contienen clastos volcánicos de color gris a verde, lutitas negras y vetas de cuarzo que sobreyacen discordantemente a la Unidad Yunguilla. Basándose en los foraminíferos, se ha determinado una edad Eocénica para la sección de Los Reales (Wilkinson, 1998a).

La **Unidad El Laurel** (EL) (Van Thournout, 1991) es una secuencia de lutitas de color negro a gris, finamente estratificadas con estratos ocasionales de arenizcas, las que se ven mejor en el camino Tulifio-Maldonado [8250 00991; 8277 00934]. Existen cuerpecitos de caliza hacia la parte superior de la unidad las mismas que están expuestas en las canteras de Selva Alegre [7741 00313], donde han sido metamorfizadas por el Batolito de Apuela, y en Huatchin [8092 00859]. Se han reportado fósiles de edad Eocénica Media a Miocénica Temprana de la caliza de Huatchán (Van Thournout, 1991). Sin embargo, la caliza de El Laurel está regionalmente correlacionada con la Formación Unacota de edad Eocénica Media a Tardía (50-35.4Ma) (Baldock, 1982; Egüez y Bourgois, 1986) y, por lo tanto se prefiere la edad Eocénica para esta unidad.

La **Unidad Silante** (EO_{SI}) (DGGM, 1978) aflora en un cinturón N-S, limitado al este por las Unidades Pallatanga, Natividad y Yunguilla y al oeste por la Unidad Pilatón. El afloramiento principal está ubicado a lo largo del camino Calacali-Nanegalito [7684 00015], pero otras secciones fueron mapeadas en los caminos al sur de Loma La Liberia [7730 00115; 7723 00095] y en el Río Mira a la altura de Tercer Paso [8147 00738]. La unidad consiste de una secuencia predominantemente sedimentaria de conglomerados, brechas, arenizcas y lutitas típicamente rojas a purpúreas, que se derivó de una fuente rica en material volcánico. En la sección Calacalí-Nanegalito en [7646 00038], se encuentran argilitas lacustres conteniendo hojas bien conservadas de angiospermas. Se han reportado anteriormente calizas-algales intercaladas en la parte superior de la unidad (Kehrer y Van der Kaaden, 1979; Egüez, 1986), e interpretadas por Hughes y Bermúdez (1997) como peperitas, lo que indica un volcanismo contemporáneo. Los foraminíferos sugieren una probable edad Eocénica Media a Oligocénica (Wilkinson, 1998c).

La **Unidad Tortuga** (E_{TO}) (Boland *et al.*, 2000) está limitada al este por la Falla de Toachi y ofrea desde el RIO Guayllabamba [7275 00236], hacia el norte hasta el camino Salinas-Lita, donde se encuentra bien expuesta en el Río Lita [7865 00816]. Consiste de arenizcas masivas de grano grueso, intercaladas con lutitas de hasta 1 m. de espesor. Los flloclastos están compuestos principalmente de lavas noríticas, mientras que la matriz está dominada por feldespato sausuritizado, augita y anfíbol, lo que sugiere derivación de una fuente volcánica activa. Microfósiles presentes indican una edad Eocénica Media a Tardía (50-35.4Ma) (Baldock, 1982).

La **Unidad Zapallo** (E_Z) (Boland *et al.*, 2000, véase también Bristow y Hoffstetter, 1977) es una secuencia marina que aflora en el oeste y, como se indica en el presente mapa, sobreyace discordantemente a las formaciones Zapallo y Santiago, que originalmente fueron definidas en la década de los 40 durante la exploración de la cuenca de Borbón. Afloramientos de esta unidad fueron mapeados en los Ríos Bravo [7320 00678] y San Miguel [7456 00073], desde donde se interpolaron los contactos utilizando imágenes satelitales. La secuencia descansa discordantemente a la Unidad Naranjal [7444 00739] y comprende conglomerados ricos en volcánicos y arenizcas de grano grueso en su base, las mismas que van hacia arriba a través de arenizcas masivas y lutitas finamente estratificadas y arenizcas de grano fino a medio. La unidad no ha sido datada una edad Eocénica Media a Tardía. (c. 42-35.4Ma).

La **Unidad San Juan de Lachas** (OM_{SJL}) (Salazar, 1981) comprende una secuencia subhorizontal de brechas con lavas y sedimentos intercalados que afloran principalmente al norte y sur del Río Mira [8052 00846 a 7967 00919] y en el Río Guayllabamba [7338 00253]. La unidad está dominada por brechas andesíticas con matriz arenífisol. Estudes de trazas de fósiln del Oligoceno Tardío entre 23.5±1.5Ma y 24.5±3.1Ma se han obtenido de la secion del Río Guayllabamba. Intrusivos de alto nivel, ricas en hornblenda en el valle del Río Mira, que se cree pertenecen a la Unidad San Juan de Lachas dan edades K-Ar del Mioceno Temprano (19.8±3.1Ma) (este estudio) y Oligoceno Temprano (32.6±1.3Ma) (Van Thournout, 1991). Basándose en lo anterior, se cree que la Unidad tiene una edad Oligoceno-Mioceno Temprano.

La **Formación Playa Rica** (O_P) (Olsson, 1942) comprende una secuencia sedimentaria subhorizontal de color café a negro, que se encuentran a lo largo del Río Cayapas y del Río San Miguel (e.g. 7332 00806), de edad Oligoceno Temprano.

La **Formación Chota** (M_{Ch}) (Van Thournout, 1991) aflora a lo largo de las riberas del Río Chota [8240 00550] y como un relicto cerca de la Estación Carchi [8189 00679], donde se encuentra en contacto fallado con la Unidad Yunguilla al este. Comprende arenizcas gríses masivas y conglomerados soportados por la matriz, contienen clastos de lutitas, cherts y granitoides debilmente foliados. La unidad no ha sido datada, pero Van Thournout (1991) le asigna una edad Miocénica basándose en consideraciones estratigráficas.

Volcánicos del Mioceno-Holoceno

La parte este del mapa está cubierta por materiales volcánicos de edad (Mio-) Plio-Cuaternario. Los principales centros de emisión están constituidos por estratovolcanes y domos, ubicados a lo largo de la cresta de la Cordillera Occidental y, en menor cantidad, en el Valle Interandino. Profundas fallas longitudinales han facilitado el ascenso de los magmas para formar el arco volcánico continental actual. Predominan andesitas piroxénicas y dacitas hornbléndicas, de afinidad calcoalcalina; basaltos olivínicos y rocas de rocedacita son menos comunes. Rocas Mio-Pliocénicas de Angochagua (6.3 Ma) y Pugarán (5.0 Ma) son las más antiguas y conformaderos al relieve inicial del Valle Interandino, el cual ha sido profundamente disectado por los productos distales del volcanismo Cuaternario.

Este se caracteriza por la formación de estratovolcanes andesíticos de dimensiones moderadas a grandes, como son Cushnirumi, Yanaurcu, Cusín, Cayambe, Mojanda, Cotacachi, Huanguillaro, Iguán, Cubiche e Imbabura; otros tienen tamaños moderados, por ejemplo, Pilavo y Chilitazón. Normalmente los grandes volcanes han sufrido colapsos parciales para formar calderas de avalancha y sus respectivos depósitos de escombros, pasando luego a una actividad explosiva con la formación de domos dacíticos y depósitos procliásticos extensos, de edad Pleistocénica. La actividad más reciente (Holocénica) es de tipo explosivo y se ha dado en los complejos dómicos de Chachimbiro (6590 aAP), Cuicocha (3000 aAP) y Pululahua (2305 aAP), asociada a la formación de domos dacíticos, tefras plinianas, flujos piroclásticos y caídas de explosión (en los dos últimos casos).

Intrusivos

En el área del mapa se pueden observar dos batolitos principales: en el norte, el Batolito de Santiago aflora en una superficie de 300 km^2 mientras que al sur está el Batolito de Apuela con 750 km^2. El Batolito de Santiago y los plutones de Cachaco y Río Baboso están compuestos de granodioritas a tonalitas de grano medio a grueso ricas en hornblenda y biotita. Geoquímicamente son granitoides metaluminosos calc-alcalinos del tipo I, de arco volcánico. Las edades minerales K-Ar (7 determinaciones) para estas intrusiones dan 44-35Ma (véase también Van Thournout, 1991)

El Batolito de Apuela es una cuarzodiorita de grano medio a grueso, con hornblenda y biotita. Geoquímicamente es un granitoide calcoalcalino, metaluminoso de arco volcánico. El batolito principal tiene una edad K-Ar de 15.5± 1.3Ma y la intrusión satélite de La Merced do una edad similar de 15.6± 1.1Ma. Ambas edades apoyan la edad Miocénica anteriormente publicada de 18.5± 0.9Ma (Van Thournout, 1991)

La pequeña intrusión gabbroica en el Río Naranjal [7277 00328] dió una edad K-Ar de 47.2 ±2.4Ma (Eoceno Medio). La edad del plutón porfírico rico en biotita que intruye la Unidad San Juan de Lachas y aflora en el camino Chica-Maldonado [8147 01037] fue obtenida utilizando trazas de fisión, en 7.5± 0.4Ma (Mioceno Tardío). También se determinó la edad de un pequeño plutón dorítico fuertemente epidotizado que aflora al sur de San Miguel de Los Bancos, utilizando K-Ar, pero la edad de 28.7 ±1.2Ma se cree ha sido reajustada.

Depósitos de Terraza y Aluviales

Aluviales holocénicos ocurren a lo largo de los grandes valles fluviales. En el estudio actual, el término Depósito de Terraza ha sido utilizado cuando una secuencia es de origen mixto y, por ejemplo, incluye material tanto lahárico como fluvial mediterráneo. El camino a San Miguel de Los Bancos [7345 00030] atraviesa una importante terraza aluvial, que posiblemente excede los 1000 m de espesor (BGS-CODIGEM, 1993) y que representa la amalgamación de depósitos relacionados con varios ríos incluyendo Guayllabamba, Blanco y Jordán.

Estructura

La forma de los afloramientos de las unidades principales está controlada por una serie de fallas con rumbo NE-SO. Los límites entre las unidades a menudo están marcados por zonas anchas de deformación bastante quebradiza con fracturamiento intenso y vetas [7832 00286] y por el desarrollo de brechas y "**gouges**" de fallas. También se encuentra presente un conjunto regional de fallas conjugadas con rumbo E-O, a las que a menudo se ve en el campo como zonas altamente tectonizadas, que cortan transversalmente al rumbo regional.

Varios sistemas de fallas regionales ocurren dentro del área mapeada, los mismos que marcan límites tectónicos importantes dentro de la cordillera. El sistema de la Falla Pallatanga (McCourt *et al.*, 1997) define el límite estructural oriental de la Cordillera Occidental y está expuesto como una serie de fallas con orientación NE-SO, al oeste de Calacalí. El límite entre la Unidad Mulaute y las secuencias más occidentales está definido por la Falla Toachi-Toacazo, con también marca el límite occidental de la Zona de Cizalla de Mulaute (véase a continuación).

Más al oeste, una falla quebradiza que corre E-O y que define el límite de la Unidad Río Desgracia con la Unidad Naranjal al sur, ha sido mapeada a lo largo del Río Canandé. La importancia regional de la Falla Canandé todavía no es clara. Basándose en evidencia geoquímica preliminar, los dos lentes de rocas ígneas básicas con contactos fallados que se encuentran al norte de esta falla, han sido asignados a la Unidad Naranjal, pero datos geoquímicos adicionales podrían ayudar a resolver, por ejemplo, si existe una correlación entre estas rocas y aquellas de la Formación Pichincha, reportada en la costa de Manabí (BGS-CODIGEM, 1993)

Al norte de San Miguel de los Bancos se han identificado dos zonas principales de deformación dúctil en el área mapeada. En el este se encuentra la Zona de Cizalla de Mulaute con una orientación NE-SO (véase también Hughes y Bermúdez, 1997) que comprende un cinturón de hasta 8 km. de ancho, con un desarrollo de un clivaje penetrativo "pizarroso", dentro de la porción occidental de la Unidad Mulaute generalmente de grano más fino. Los lineamientos de elongación ("**stretching**") son subhorizontales y los indicadores cinemáticos son principalmente dextrales. El límite occidental de la zona está marcado por la Falla Toachi, mientras que al este del cinturón principal de cizalla, zonas discretas de deformación dúctil de hasta un kilómetro de ancho, se presentan en las Unidades Mulaute (parte oriental) y Pilatón. De esta manera se ha desarrollado una deformación dúctil sobre un ancho a través del centro, de hasta 25 km. La edad del cizallamiento no es conocida, aunque se ha realizado una determinación K-Ar (en hornblenda) en una dorita sintectónica, que intruye en la Zona de Cizalla de Mulaute (19.8±3.1Ma) (este estudio) y Oligoceno Temprano (32.6±1.3Ma) (Van Thournout, 1991). Basándose en lo anterior, se cree que la Unidad tiene una edad Oligoceno-Mioceno Temprano.

Más al occidente se encuentra la Zona de Cizalla de Naranjal [7370 00443]. Esta estructura, anteriormente desconocida, dentro de la Unidad Naranjal es de un ancho de hasta 2 km y con rumbo variable y está asociada con la ocurrencia de litologías ricas en arcilla. El desarrollo de clivaje no es omnipresente, pero ocurre en discretas zonas dextrales de hasta diez metros de ancho. Un clivaje penetrativo fuerte, definido por cristales elongados de anfíboles, en un techo colgante grande del Batolito de Santiago, puede definir la continuación de la Zona de Cizalla de Naranjal al norte. Se reconoce la edad de la deformación: sin embargo, en este sector de la cordillera debe ser anterior al emplazamiento del Batolito de Santiago que no está deformado y tiene una edad de 44-39Ma, y por lo tanto probablemente se relacione con la Zona de Cizalla de Mulaute.

Mineralización

Históricamente, se ha trabajado oro y platino aluvial en varios de los ríos que drenan hacia el oeste de la Cordillera del Tolsán, incluyendo Cayapas, Bravo y Tigre. Las operaciones actuales son de pequeña escala y al momento del levantamiento estaban restringidas al área de Playa de Oro [7460 00970] en el Río Santiago. En otras partes, cerca de Pacto, se trabaja de manera intermitente oro aluvial en el Río Chiriaz [7480 00158] y vetas de cuarzo que contienen oro, que cortan la Unidad Pilatón [7471 00331].

Otras prospectos mineros, incluyen a Junín [7610 00360], un sistema porfírico de molibdeno-cobre emplazado dentro de un granodiorita cerca del límite del Batolito de Apuela, y El Corazón [7470 00185], donde una serie de vetas auríferas con rumbo NE cortan las Unidades Naranjal y Colorado. En la Unidad San Juan de Lachas en Parambas [7380 00053], cerca de Lita, se encuentran pequeños depósitos de una zona de alteración propílitica a silícea.

Minerales No-metálicos

Por toda el área se trabajan minerales no-metálicos, principalmente para abastecer la demanda local de materiales de construcción. De las operaciones a mayor escala, las más importantes son aquellas en explotación en Selva Alegre [7741 00313], donde se extrae caliza de la Unidad El Laurel para la producción de cemento. En Hualchán [8092 00856] se trabajan las mismas calizas, y el material de esta área es utilizado como piedra ornamental. Varias canteras grandes dentro de volcánicos Cuaternarios en el área de San Antonio de Pichincha suministran materiales de construcción para la industria de la construcción de Quito, mientras que varias canteras de ripio se encuentran en las Unidades Pilatón y Naranjal, a lo largo del carretero Salinas-Lita y en la Unidad La Cubera a la altura de Pacto [7080 00125].

Historia Geológica

Los basaltos de la Unidad Pallatanga de edad Santoniana (o posiltemente más antiguos), se interpretan como que representan material oceánico fragmentado, el mismo que regionalmente puede estar correlacionado con secuencias similares reportadas en Colombia (Kerr *et al.*, 1997). La acreción de la Unidad con la parte continental de América del Sur ocurrió en el Cretácico Tardío y resultó en un relajante amplio de edades isotópicas (85-65Ma) tanto en la Cordillera Real del Ecuador como en la Cordillera Central de Colombia (Aspden *et al.*, 1992; McCourt *et al.*, 1984). La evidencia a favor de una probable acreción Campaniana la proporcionan la discordancia regional entre la Formación Napo de edad Albiana-Santoniana y la Formación Tena de edad Maestrichtiana, en el Oriente ecuatoriano (Baldock, 1982), la que Aspden *et al.* (1992) sugieren que se relaciona con un período de levantamiento causado por el asentamiento del terreno Pallatanga a lo largo del sistema de Falla Calacalí-Pallatanga. Durante el Campaniano-Maestrichtiano Tardío (?) la Formación Tena y la Unidad Yunguilla fueron depositadas en ambientes continentales y marinos contrastantes, a los dos lados de la emergente Cordillera Real, la Unidad Yunguilla, de ambiente marino, fue depositada sobre el recién acrecionado terreno oceánico Pallatanga.

Las Unidades volcano-sedimentarias de Mulaute y Pilatón, de edad Senoniana, que se cree fueron depositadas encima de la Unidad Pallatanga, probablemente también fueron acrecionadas durante este mismo evento. Sin embargo, la fuente de ambas unidades es problemática y se requiere más investigación, incluyendo dataciones paleontológicas más precisas. De todos manerao, las edades de foraminíferos (actual estudio) sugieren que las Unidades Mulaute y Pilatón son contemporáneas con el arco volcánico continental del Río Cala, que constituye la fuente de los sedimentos de la Unidad Natividad de edad Campaniana. Sin embargo, la actual posición geográfica de estas unidades es tal que los sedimentos de grano más grueso de las Unidades Mulaute y Pilatón están localizados al oeste y por lo tanto más distantes de la fuente potencial del arco del 'Río Cala', que las turbiditas distales de grano más fino de la Unidad Natividad.

Contemporáneamente con la acreción de la Unidad Pallatanga, el arco intracenéico Naranjal, y sus secuencias marinas asociadas del Campaniano,